


## KONTAKTY CONTACTS

### ÚŘADY / AUTHORITIES

Statutární město Frýdek-Místek – Magistrát města  
City of Frydek-Mistek – City Authority  
Radniční 1148, 738 22 Frýdek-Místek  
oddělení ekonomického rozvoje  
T: +420 558 609 278  
E: osina.pavel@frydekmistek.cz  
www.frydekmistek.cz

Moravskoslezský kraj - Krajský úřad  
Moravian-Silesian Regional Authority  
28. října 117, 702 18 Ostrava  
T: +420 595 622 222  
E: posta@kr-moravskoslezsky.cz  
www.kr-moravskoslezsky.cz

Úřad práce České republiky - Kontaktní pracoviště  
Frýdek-Místek  
Frydek-Mistek Labour Office  
Na Poříčí 3510, 738 01 Frýdek-Místek  
T: +420 950 113 111  
E: posta@fm.mpsv.cz



Informační centrum  
Information point  
Beskydské informační centrum Frýdek-Místek  
Náměstí Svobody 6, 738 01 Frýdek-Místek  
T: +420 558 646 888  
E: info@beskydy-info.cz



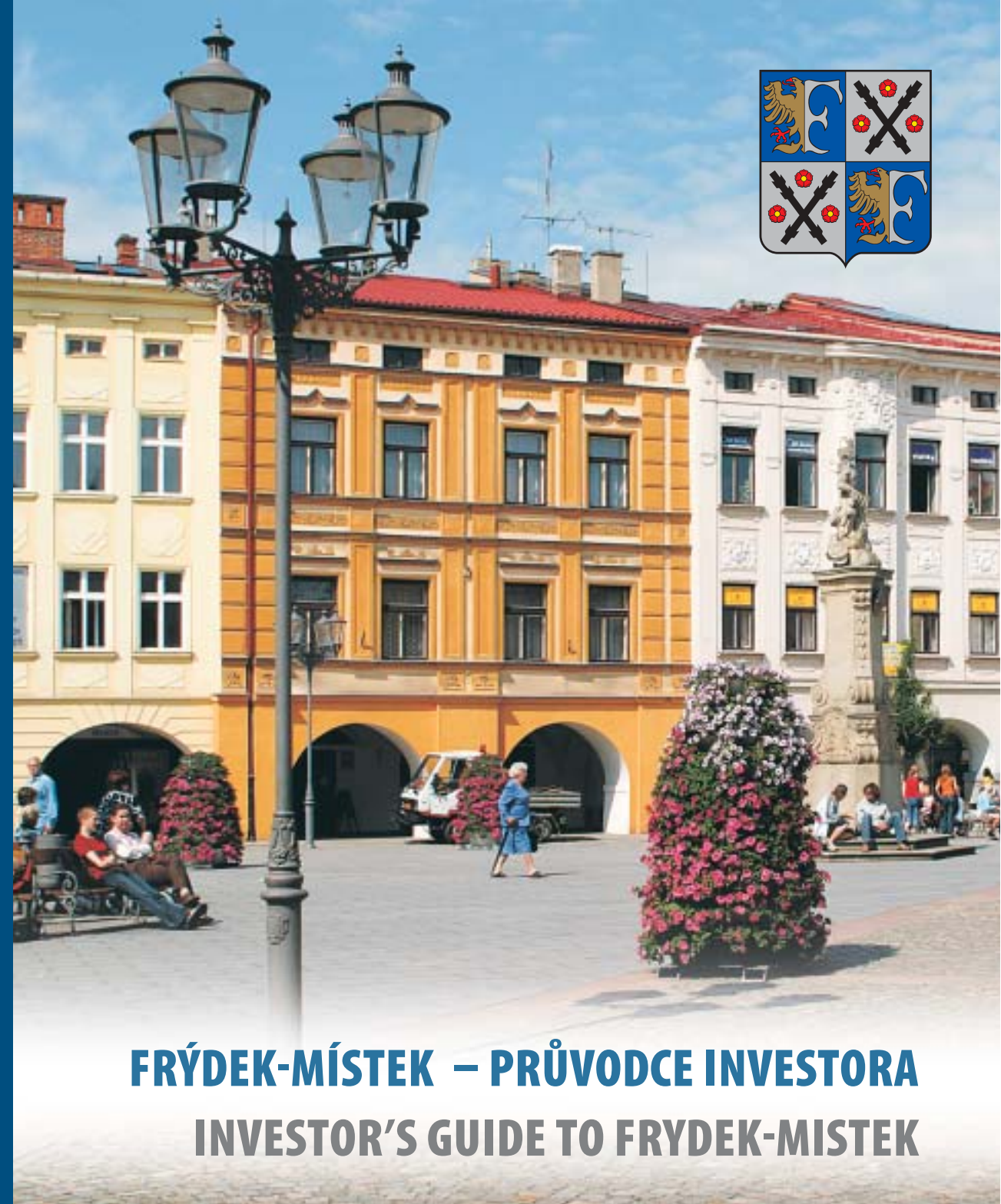
PODPORA PRO PODNIKATELE / BUSINESS SUPPORT  
Agentura pro regionální rozvoj, a.s.  
Regional Development Agency Ostrava  
Na Jízdárně 7, 702 00 Ostrava  
T: +420 595 691 211  
E: arr@arr.cz  
www.arr.cz

CzechInvest  
Štěpánská 15, 120 00 Praha 2  
T: +420 296 342 500  
E: info@czechinvest.org  
www.czechinvest.org

CzechInvest – Regionální kancelář pro Moravskoslezský kraj  
CzechInvest – Regional Branch Office for the Moravian-Silesian Region  
Na Hradbách 18, 702 00 Ostrava  
T: +420 595 198 480-4  
E: ostrava@czechinvest.org  
www.czechinvest.org/moravskoslezsky-kraj

Krajská hospodářská komora Moravskoslezského kraje  
Regional Chamber of Commerce Moravia-Silesia  
Výstavní 8, 709 00 Ostrava  
T: +420 597 479 330  
E: info@khkmsk.cz  
www.khkmsk.cz

Proč  
ve Frýdku-Místku?  
Why  
in Frydek-Mistek?

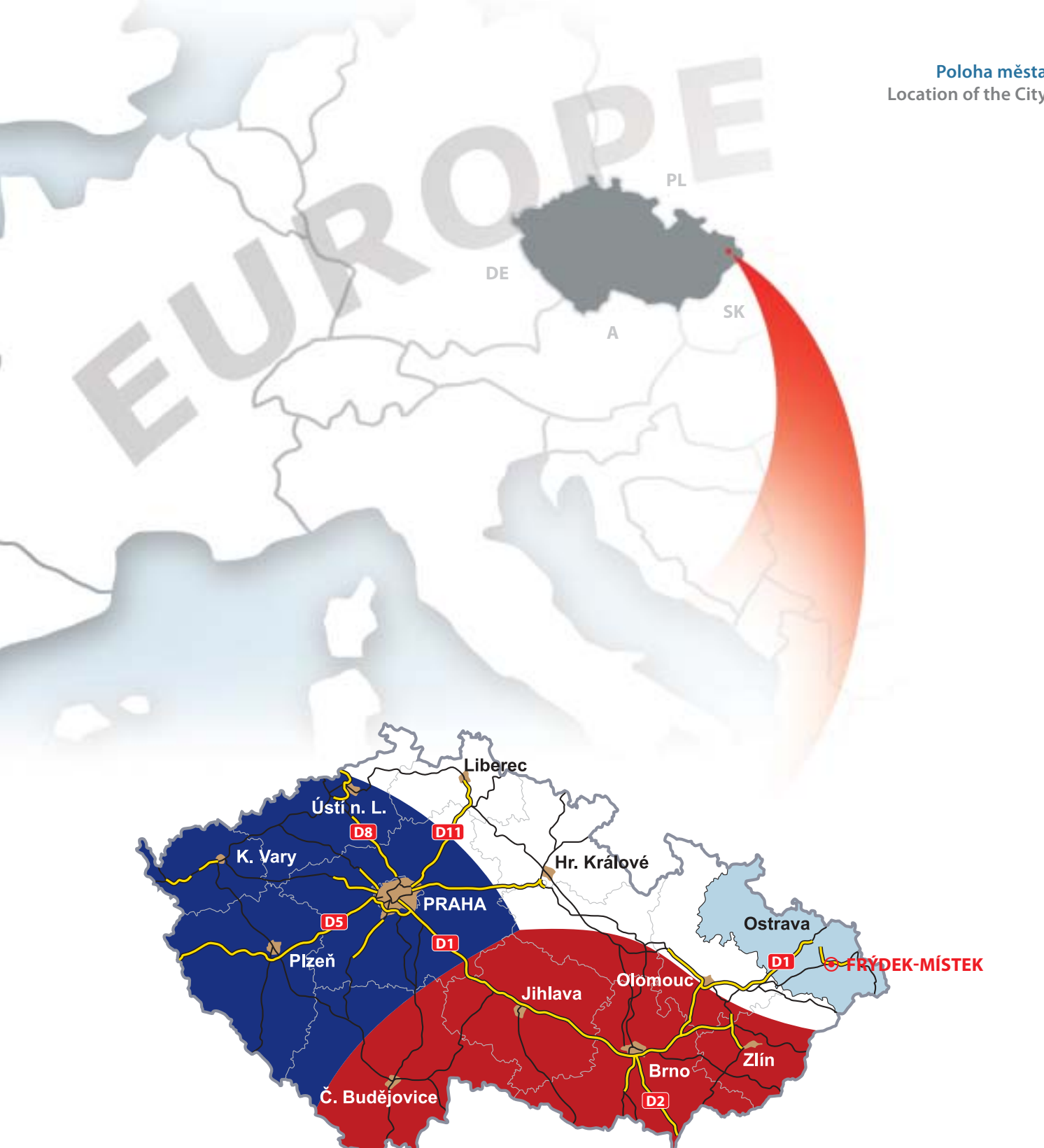


**FRÝDEK-MÍSTEK – PRŮVODCE INVESTORA**  
**INVESTOR'S GUIDE TO FRYDEK-MISTEK**





**Poloha města**  
Location of the City



**Statistické informace**  
Statistical Information

Základní demografické údaje / Basic demographic data

Obyvatelstvo celkem / Total population	59 818
z toho muži / of which male	29 253
z toho ženy / of which female	30 565

Zdroj: MMF-M, stav k 1. 1. 2012 / Source: Frýdek-Místek City Authority, data as of 1 January 2012

Věkové složení obyvatel / Population by age

Obyvatelstvo celkem / Total population	59 818
z toho ve věku 0-5 let / of which aged 0-5	3 164
z toho ve věku 6-18 let / of which aged 6-18	7 509
z toho ve věku 19-60 let / of which aged 19-60	37 368
z toho ve věku 60 a více let / of which aged 60+	11 777

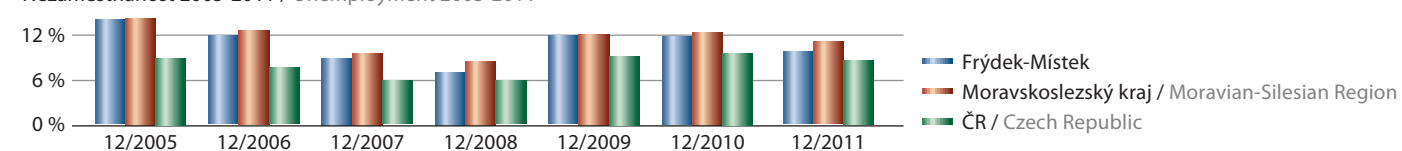
Zdroj: MMF-M, stav k 1. 1. 2012 / Source: Frýdek-Místek City Authority, data as of 1 January 2012

Nezaměstnanost v 12/2011 / Unemployment as of December 2011

Frýdek-Místek	9,8 %
Moravskoslezský kraj / Moravian-Silesian Region	11,2 %
ČR / Czech Republic	8,6 %

Zdroj: Úřad práce ČR, stav k 31. 12. 2011 / Source: Labour Office, data as of 31 December 2011

Nezaměstnanost 2005-2011 / Unemployment 2005-2011



Průměrný měsíční příjem v roce 2010 / Average income per month 2010

Moravskoslezský kraj / Moravian-Silesian Region	21 568 Kč / 863 €
ČR / Czech Republic	23 513 Kč / 941 €

Zdroj: ČSÚ, stav k 31. 12. 2010 / Source: Czech Statistical Office, data as of 31 December 2010

**Vzdělávání**  
Education

Město má síť kvalitních základních škol, působí zde rovněž základní škola s bilingvní (českou a anglickou) výukou. Nachází se zde 14 středních škol a 2 vyšší odborné školy, které připravují studenty pro jejich budoucí profesní kariéru nebo pro další studium na vysoké škole. Ve městě působí jedna vysoká škola – Univerzita Jana Amose Komenského Praha s.r.o. The city has a network of quality primary schools, there is also a primary school with a bilingual (Czech and English) education. There are 14 secondary schools and 2 higher professional schools preparing their students for their future careers or university studies. The city has a branch of one university – the University of Jan Amos Comenius.

**Dopravní infrastruktura**  
Transport Infrastructure

Silniční doprava / Road Transport

Frýdek-Místek leží na trase rychlostních komunikací R48 (Praha – Brno – Olomouc – Frýdek-Místek – Polsko) a R56 (Ostrava – Frýdek-Místek – Slovensko).

Frydek-Mistek lies on the route R48 (Prague – Brno – Olomouc – Frydek-Mistek – Poland) and R56 (Ostrava – Frydek-Mistek – Slovakia).

Železniční doprava / Rail Transport

Městem prochází železniční trať č. 323 (Ostrava – Frýdek-Místek – Valašské Meziříčí – Brno), která jej napojuje na tranzitní koridor na Prahu, Polsko a Slovensko.

A railway line No. 323 (Ostrava – Frydek-Mistek – Valasske Mezirici – Brno) goes through the city and connects it to the transit corridor to Prague, Poland and Slovakia.

Letecká doprava / Air Transport

Mezinárodní letiště Leoše Janáčka v Ostravě, které se nachází 20 km od centra města, je druhým největším letištěm v České republice.

Leos Janacek International Airport in Ostrava, which is located 20 km from the city center, is the second largest airport in the Czech Republic.

Městská hromadná doprava / Public City Transport

Území města je pokryto sítí 13 autobusových linek, které je aktuálně možné využívat zdarma.

The territory of the city is covered by a network of 13 bus lines that currently can be used free of charge.

**Vzdálenosti**  
Distances

polská hranice / Polish border	25 km
slovenská hranice / Slovak border	45 km
Praha / Prague	370 km
Vídeň / Wien (AT)	310 km
Bratislava / Bratislava (SK)	260 km
Katowice / Katowice (PL)	110 km







## Ekonomika Economy

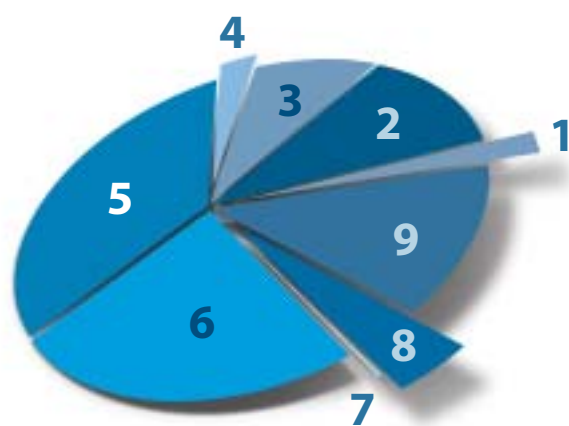
Struktura podnikatelských subjektů dle odvětví  
Businesses by sector

Počet podnikatelských subjektů celkem

Total businesses 12 451

1) Zemědělství, lesnictví, rybolov Agriculture, forestry, fishing	233
2) Průmysl / Industry	1 469
3) Stavebnictví / Construction	1 204
4) Doprava a spoje Transportation and communications	381
5) Obchod, prodej a opravy motorových vozidel a spotřebního zboží a pohostinství Trade, sale and repair of motor vehicles and consumer goods and catering	4 411
6) Ostatní obchodní služby Other business services	2 853
7) Veřejná správa, obrana, povinné sociální pojištění / Public administration, defence, compulsory social insurance	18
8) Školství a zdravotnictví Education and health care	455
9) Ostatní veřejné, sociální a osobní služby Other public, social and personal services	1 427

Zdroj: ČSÚ, stav k 31. 12. 2010 / Source: Czech Statistical Office, data as of 31 December 2010



## Významné realizované projekty ve městě a blízkém okolí Major Projects Completed in the City and Around

Hyundai Motor Manufacturing Czech – jediný výrobní závod Hyundai v Evropě, výrobní kapacita 300 000 vozidel za rok, 3 450 zaměstnanců – Nošovice (8 km od města).  
The only production plant of Hyundai in Europe, production capacity of 300,000 vehicles per year, with 3,450 employees – Nosovice (8 km from the city).

Hanwha – subdodavatel Hyundai / Hyundai subcontractor

Blanco CZ – kovovýroba pro gastronomii / metal production for gastronomy

VIROPLASTIC CZ – plastové uzávěry / plastic caps

SungWoo Hitech, ASUS Czech – Ostrava (15 km od města) / Ostrava (15 km from the city)

## Kvalita života Quality of Life

Zdravotnictví / Health

Ve městě funguje nemocnice s 439 lůžky, která poskytuje zdravotnické služby pacientům z oblasti, kde žije cca 160 000 obyvatel.

In the city there is a hospital with 439 beds that provides medical services to patients from an area where live about 160,000 inhabitants.



## Kultura a umění / Culture and Arts

Za kulturou, zábavou a poznáním je možné vyrazit do Muzea Beskyd nebo do Národního domu a multifunkčního zařízení Nová scéna Vlast na výstavy, koncerty, divadelní a filmová představení. Ve městě nechybí galerie, kluby a diskotéky.

Culture, entertainment and knowledge is provided by the Beskydy Museum or the National House and multifunctional new stage Vlast. Exhibitions, concerts, theater and film performances are held there. The city offers galleries, clubs and discos.

## Sport / Sport

Pohyb a odpočinek lze nalézt v rekreační oblasti okolo přehrady Olešná, kde se nachází letní a krytý aquapark, sportovní hřiště a in-line okruh. Město leží v blízkosti Beskyd, kde lze v zimním období využít množství lyžařských areálů. V blízkém okolí se nachází 5 golfových hřišť (Čeladná, Ostravice, Ropice, Kravaře a Šilheřovice).  
Exercise and relaxation can be found in the recreation area around the Olesna dam, where summer and indoor water parks, sports playgrounds and in-line circuit are located. The city lies near Beskydy mountains, where many ski resorts are operated in winter. In the vicinity there are 5 golf courses (Čeladná, Ostravice, Ropice, Kravaře and Šilheřovice).



#### Turistické atrakitivity / Places to visit

Nejvýznamnějšími atrakcivami města jsou frýdecký zámek, Zámecké náměstí a náměstí Svobody, Hluboká ulice, bazilika Navštívení Panny Marie, další kostely a židovský hřbitov.

The most important attractions of the city are Frydek Castle, Castle Square and Freedom Square, Hluboka Street, Basilica of the Visitation of Virgin Mary, other churches and the Jewish cemetery.

#### Ubytování / Accommodation

Město nabízí širokou a rozmanitou škálu ubytovacích zařízení, která vyhoví přáním i finančním možnostem každého hosta, od levnějších typů ubytování až po luxusní hotely.

The city offers a wide and diverse range of accommodation facilities that meet the needs and financial possibilities of each guest, from cheaper types of accommodation to luxury hotels.



#### Proč investovat ve Frýdku-Místku?

##### Why invest in Frydek-Mistek?

- Město je součástí aglomerace velkých měst (Ostrava, Karviná, Havířov) s 500 tisíci obyvatel, v okruhu 100 km žije cca 5 milionu obyvatel. / The city is a part of an agglomeration of large towns (Ostrava, Karvina, Havirov) with 500 thousand inhabitants, about 5 million inhabitants live within a 100 km radius.
- Výhodná poloha blízko hranic České republiky, Polska a Slovenska. / Convenient location near the borders of the Czech Republic, Poland and Slovakia.
- Dobrá dopravní dostupnost. / Good transport accessibility.
- Předchozí významné zahraniční investice ve městě a okolí. / Previous considerable foreign investment in the city and surrounding area.
- Moderní síť technické infrastruktury, komunikací a vnitřní dopravy. / Modern network of technical infrastructure, communications and internal transport.
- Tradiční průmyslový region – dostatek kvalitní a kvalifikované pracovní síly. / A traditional industrial region - enough quality and skilled workforce.
- K dispozici volné nevyužité plochy a objekty dříve používané k průmyslové výrobě. / Available vacant unused sites and buildings formerly used for industrial production.
- Atraktivní a snadno dostupné rekreační oblasti ve městě a blízkém okolí. / Attractive and easily accessible recreational areas in the city and its surroundings.

