

Již zaevidováno ve spisovce pod čj. MMFM 104486/2015/73.  
E-mail s el. podpisem viz. příloha.

Bohumila Frančíáková  
Odbor vnitřních věcí

-----Original Message-----

From: Jiří Kubala [mailto:jiri.kubala@ak-fm.cz]

Sent: Tuesday, August 25, 2015 9:14 PM

To: podatelna@frydekmostek.cz

Subject: žádost o informaci pode zákona o svobodném přístupu k informacím - č.j. MMFM 49535/2014 z 17.04.2014, sp. zn. MMFM\_S 5658/2014/OÚRaSŘ/Van

Vážení,

prosím o zaslání vyjádření č.j. MMFM 49535/2014 z 17.04.2014, sp. zn. MMFM\_S 5658/2014/OÚRaSŘ/Van.

Děkuji za spolupráci, s úctou

Jiří Kubala

Jiří Kubala

advokát

IČ: 72015446

e-mail:jiri.kubala@ak-fm.cz


mobil: 777 023 263

skype: ak-fm.cz

tel./fax.: 558 647 926

J. V. Sládka 35, 738 01 Frýdek-Místek

Zanechávejte prosím v e-mailu předchozí text pro usnadnění komunikace.



# MAGISTRÁT MĚSTA FRÝDKU-MÍSTKU

Odbor územního rozvoje a stavebního řádu  
Oddělení územního rozvoje  
Radniční 1148  
738 22 Frýdek-Místek



VÁŠ DOPIS ZN.:

ZE DNE:

Č. J.: MMFM 104486/2015

SP. ZN.


VYŘIZUJE: Ing. Antonín Vantuch

TEL.: 558 609 275

FAX:

E-MAIL: vantuch.antonin@frydekmostek.cz

DATUM: 27.08.2015



**Poskytnutí informace ve smyslu zákona č. 106/1999 Sb., o svobodném přístupu k informacím ve znění pozdějších předpisů**

Vážený pane magistře,

požádal jste nás ve smyslu zákona č. 106/1999 Sb., o svobodném přístupu k informacím ve znění pozdějších předpisů o informaci – „zaslání vyjádření č. j. MMFM 49535/2014 z 17. 4. 2014, sp. zn. MMFM\_S 5658/2014/OÚRaSŘ/Van“.

V příloze Vám přikládáme fotokopii vyjádření č. j. MMFM 49535/2014 z 17. 4. 2014.

S pozdravem



„otisk razítka“

Ing. Petr Šabrnák, v. r.  
vedoucí odboru  
územního rozvoje a stavebního řádu

Za správnost vyhotovení Ing. Antonín Vantuch

## **Příloha**

Fotokopie vyjádření č. j. MMFM 49535/2014 z 17. 4. 2014



## MAGISTRÁT MĚSTA FRÝDKU-MÍSTKU

odbor územního rozvoje a stavebního řádu

oddělení územního rozvoje

Radniční 1148

738 22 Frýdek-Místek

VÁŠ DOPIS ZN.:

ZE DNE:

Č. J.: MMFM 49535/2014

SP. ZN. MMFM\_S 5658/2014/OÚRaSR/Van


VYŘIZUJE: Ing. Antonín Vantuch

TEL.: 558 609 275

FAX: 558 609 166

E-MAIL: vantuch.antonin@frydek-mistek.cz

DATUM: 17.04.2014



### VYJÁDŘENÍ

Magistrát města Frýdku-Místku, odbor územního rozvoje a stavebního řádu, oddělení územního rozvoje, jako orgán územního plánování příslušný podle § 6 zákona č. 183/2006 Sb., o územním plánování a stavebním řádu, ve znění pozdějších předpisů (dále jen "stavební zákon"), na žádost ke koordinovanému stanovisku č. j. MMFM 44355/2014, kterou dne 08.04.2014 podal:

ve věci:

**Areál Jamnická - Sjezd na silnici II/477 - ul. Jamnická**

na pozemcích parc. č. 1972/76, 1972/89, 6835/15 a 7601/1 v katastrálním území Staré Město u Frýdku-Místku

**sděluje následující:**

Posuzovaným záměrem je výstavba nového dopravního sjezdu do areálu firmy LEKOS, spol. s r. o., která je také investorem stavby. Záměr řeší dopravní napojení sjezdem z areálu na komunikaci II/477 – ulici Jamnická. Součástí sjezdu jsou i chodníky, odvodnění sjezdu a svislé dopravní značení. Komunikace bude mít asfaltový povrch. Chodníky budou ze zámkové dlažby. Dotčenými pozemky jsou parc. č. 1972/76, 1972/89, 6835/15 a 7601/1, k. ú. Staré Město u Frýdku-Místku. K žádosti byla přiložena dokumentace stavby určená k územnímu řízení.

Podle platného Územního plánu obce Staré Město u Frýdku-Místku jsou pozemky parc. č. 1972/76 a 6835/15, k. ú. Staré Město u Frýdku-Místku, zařazeny do zastavěného území, plocha podnikatelské aktivity s rušivými vlivy (PA). Jedná se o stávající areál podnikatelských aktivit. V této ploše jsou mimo jiné přípustné zásobovací komunikace, parkoviště a příslušná technická vybavenost.

Pozemek parc. č. 1972/89, k. ú. Staré Město u Frýdku-Místku, patří do funkční plochy zeleň sídelní. Na pozemku, je dochována jednostranná alej jasanů podél hlavní silnice, která patří k významným prvkům zeleně v zastavěné části obce. V územním plánu je graficky znázorněna a označena č. 36 (jednostranná alej). V této ploše je zřizování příjezdových komunikací k objektům výjimečně přípustné.

Pozemek parc. č. 1972/89, k. ú. Staré Město u Frýdku-Místku, je zařazen do plochy dopravy. Jedná se o silnici II/477.

**Posuzovaný záměr je v rozporu se záměry územního plánování, zejména s platným Územním plánem obce Staré Město u Frýdku-Místku.** Ve funkční ploše zeleň sídelní jsou příjezdové komunikace k objektům výjimečně přípustné, avšak vzhledem k existenci prvku zeleně označeného v územním plánu č. 36 (jednostranná alej) je záměr nového sjezdu do areálu nežádoucí. Alej má funkci nejen estetickou, ale i hygienickou. Tato alej má být podle územního plánu zachována, příp. rekonstruována. Dále je navrženo posunutí oplocení až za linii aleje, aby se mohla více uplatnit.

Pro vjezd do areálu podle našeho názoru postačí stávající vjezd realizovaný přes pozemek 1972/29. Nový sjezd by také mohl působit problémy v plynulosti dopravy a zhoršit životní podmínky obyvatel v naproti situované ploše bydlení (Bs).

Podkladem pro vyjádření je platný Územní plán obce Staré Město u Frýdku-Místku, schválený Zastupitelstvem obce Staré Město dne 26. 7. 2002 ve Změně č. 1, vydané Zastupitelstvem obce Staré Město dne 5. 8. 2009 s účinností ode dne 21. 8. 2009.

#### **Poučení:**

Toto vyjádření nenahrazuje rozhodnutí ani opatření jiných správních orgánů podle zvláštních předpisů. Koordinované stanovisko Vám bude doručeno samostatně.

S pozdravem

„otisk razítka“

Ing. Petr Šabrňák, v. r.  
vedoucí odboru  
územního rozvoje a stavebního řádu

Za správnost vyhotovení Ing. Antonín Vantuch