









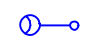
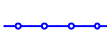
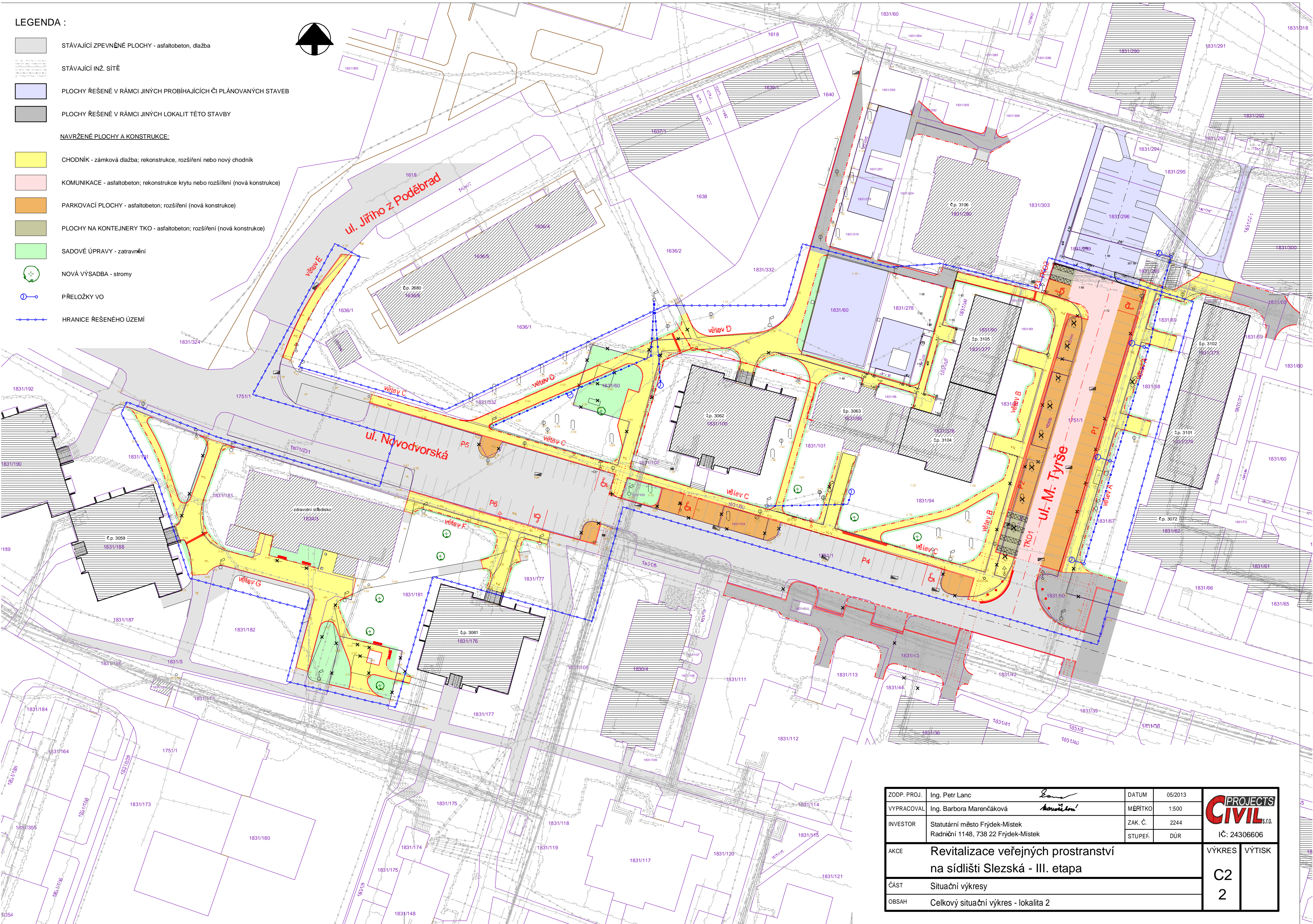





LEGENDA :

-  STÁVAJÍCÍ ZPEVNĚNÉ PLOCHY - asfaltobeton, dlažba
-  STÁVAJÍCÍ INŽ. SÍTĚ
-  PLOCHY ŘEŠENÉ V RÁMCI JINÝCH PROBÍHAJÍCÍCH ČI PLÁNOVANÝCH STAVEB
-  PLOCHY ŘEŠENÉ V RÁMCI JINÝCH LOKALIT TĚTO STAVBY
- NAVRŽENÉ PLOCHY A KONSTRUKCE:**
-  CHODNÍK - zámková dlažba; rekonstrukce, rozšíření nebo nový chodník
-  KOMUNIKACE - asfaltobeton; rekonstrukce krytu nebo rozšíření (nová konstrukce)
-  PARKOVACÍ PLOCHY - asfaltobeton; rozšíření (nová konstrukce)
-  PLOCHY NA KONTEJNERY TKO - asfaltobeton; rozšíření (nová konstrukce)
-  SADOVÉ ÚPRAVY - zatravnění
-  NOVÁ VÝSADBA - stromy
-  PŘELOŽKY VO
-  HRANICE ŘEŠENÉHO ÚZEMÍ



ZODP. PROJ.	Ing. Petr Lanc		DATUM	05/2013		
VYPRACOVAL	Ing. Barbora Marenčáková		MĚŘÍTKO	1:500		
INVESTOR	Statutární město Frýdek-Místek Radniční 1148, 738 22 Frýdek-Místek		ZAK. Č.	2244	IČ: 24306606	
AKCE	Revitalizace veřejných prostranství na sídlišti Slezská - III. etapa		STUPEŇ	DŮR		
ČÁST	Situační výkresy				VÝKRES	VÝTISK
OBSAH	Celkový situační výkres - lokalita 2				C2	2