



Zápis č. 23/2016 ze zasedání Řídícího výboru IPRM – přitažlivé město

Datum konání:

27. 6. 2016, 12.15

Místo konání:

Malá zasedací místnost, Magistrát města Frýdku-Místku

Přítomni:

Karel Deutscher	SM F-M
Ing. arch. Zuzana Břachová	SM F-M
Ing. Miroslav Hronovský	SM F-M
Monika Konvičná	BIC
Ing. Jaromír Kohut	TS, a.s.
Ing. Svatopluk Eliáš	DISTEP, a.s.
Ing. Mgr. Miroslav Přikryl	Římskokatolická farnost Frýdek
Ing. Pavel Osina	SM F-M

Program jednání:

- 1) Zahájení
- 2) Závěrečná zpráva o realizaci IPRM
- 3) Různé

Průběh jednání:

1) Zasedání zahájil náměstek primátora Deutscher, přivítal přítomné na zasedání řídicího výboru IPRM – přitažlivé město.

2) Ing. Osina seznámil přítomné s předloženou Závěrečnou zprávou o realizaci IPRM.

Usnesení č. 1/23/2016 ze dne 27. 6. 2016:

Řídící výbor IPRM – přitažlivé město schvaluje Závěrečnou zprávu o realizaci IPRM dle přílohy č. 2 k zápisu

Hlasování: **pro: 7** **proti: 0** **zdržel se: 0**
Usnesení schváleno.

3) Realizace IPRM je ukončena. Vzhledem k tomu, že toto je pravděpodobně poslední zasedání řídicího výboru IPRM, Karel Deutscher poděkoval členům za jejich práci pro IPRM.

Pokud by vznikla potřeba na základě nějakého dalšího požadavku ÚRR, bude Řídící výbor znovu svolán.

Termín příštího zasedání: nepředpokládá se

Rozdělovník:

- účastníci zasedání

Příloha:

1. prezenční listina
2. Závěrečná zpráva o realizaci IPRM

Vyhotoveno dne: 27. 6. 2016

Zapisovatel: Ing. Pavel Osina




Ověřil: Karel Deutscher






ŘÍDÍCÍ VÝBOR
INTEGROVANÉHO PLÁNU ROZVOJE
STATUTÁRNÍHO MĚSTA FRÝDKU-MÍSTKU – PŘÍTAŽLIVÉ MĚSTO


Prezenční listina ze dne 27. 6. 2016

Předseda: **Karel Deutscher** 
(statutární město F-M, náměstek primátora)


Členové: Ing. arch. Zuzana Břachová 
(statutární město F-M, odbor úz. rozvoje a staveb. řádu)

Ing. Miroslav Hronovský
(statutární město F-M, odbor dopravy a siln. hospodářství)


Monika Konvičná
(Beskydské informační centrum)


Ing. Jaromír Kohut 
(TS, a.s.)


Ing. Luděk Žáček
(Frýdecká skládka, a.s.)


Ing. Svatopluk Eliáš 
(Distep, a.s.)

Vladimír Pavlásek
(ČSAD Frýdek-Místek, a.s.)

Ing. Milan Novák 
(Domov pro seniory Frýdek-Místek)

Ing. Vladimír Patáčík 
(Úřad práce ČR, k. p. Frýdek-Místek)

Ing. Mgr. Miroslav Příklad 
(Římskokatolická farnost Frýdek)

Gabriela Skotnicová 
(Národní dům Frýdek-Místek)

Ing. Alena Votoupalová
(VOŠ Goodwill, s.r.o.)

Členové bez hlasovacího práva:

Ing. Pavel Osina 
(statutární město F-M, manažer IPRM)

Ing. Libor Chlebiš
(Úřad regionální rady NUTS II Moravskoslezsko)

Závěrečná zpráva o realizaci IPRM

Tuto zprávu je třeba odevzdat v tištěné a elektronické podobě ŘO ROP MS.

1. ÚDAJE O IPRM

Údaje o IPRM	
Název IPRM:	Integrovaný plán rozvoje statutárního města Frýdku-Místku – přitažlivé město
Registrační číslo IPRM:	MS/003
Prioritní osa :	3 Rozvoj měst
Oblast podpory :	3.1 Rozvojové póly regionu
Celková výše alokace dle Smlouvy /posledního dodatku v EUR:	9 350 000
Datum zahájení realizace IPRM:	03/02/2009
Datum ukončení realizace IPRM:	30/05/2016
Datum předložení zprávy:	30/06/2016

2. ÚDAJE O NOSITELI IPRM A KONTAKTNÍ OSOBE

Nositel IPRM	
IČ	00296643
Název:	Statutární město Frýdek-Místek
Adresa:	Radniční 1148, 738 22 Frýdek-Místek
Statutární zástupce: (jméno a příjmení, funkce)	Mgr. Michal Pobucký, DiS., primátor
Kontaktní osoba (manažer IPRM):	
Jméno a příjmení, funkce:	Ing. Pavel Osina, vedoucí odboru ÚRaSŘ
Telefonní číslo/mobil/Fax:	558 609 271 / 777 921 768 / 558 609 166
E-mail:	osina.pavel@frydek-mistek.cz

A. VĚCNÁ ČÁST ZPRÁVY

3. POPIS REALIZACE IPRM

Stručný popis podstatných kroků v průběhu realizace IPRM.

Celkový vývoj realizace IPRM :

- zhodnocení naplnění strategie IPRM
- shrnutí realizace finančního plánu – okomentovat odchylky od plánovaných hodnot Tabulky 1, 2
- shrnutí věcného plnění, okomentovat odchylky od plánovaných hodnot - Tabulka 3
- vnější změny s dopadem na realizaci IPRM,
- změny IPRM včetně jejich důvodu,

- **Integrovaný plán rozvoje statutárního města Frýdku-Místku – přitažlivé město** byl dne 3. 12. 2008 schválen Výborem Regionální rady k financování (8 500 000 EUR ERDF, 750 000 EUR SR). Dne 3. 2. 2009 byla podepsána Smlouva o realizaci IPRM.

- Během realizace IPRM byly uzavřeny 2 dodatky:

Dodatek č. 1 – podepsán 17. 5. 2011, obsah:

1) Úprava monitorovacích indikátorů (Monitorovací indikátor „plocha revitalizovaných objektů zájmové povahy“ byl snížen a doplněn indikátorem „plocha nově vybudovaných objektů pro zájmové a volnočasové aktivity“ – dle skutečnosti projektu „Rekonstrukce fotbalového areálu Stovky“);

2) Úprava výše celkové dotace (V původní smlouvě byla uvedena celková dotace 9,25 mil. EUR – 8,5 mil. EUR z Evropského fondu regionálního rozvoje a 0,75 mil. EUR ze státního rozpočtu. Vzhledem k tomu, že vláda ČR dne 11. 8. 2010 rozhodla, že od roku 2011 nebude poskytovat spolufinancování ze státního rozpočtu, je v dodatku uvedena pouze výše dotace z Evropského fondu regionálního rozvoje).

Dodatek č. 2 – podepsán 15. 9. 2015, obsah:

1) Úprava monitorovacích indikátorů (Monitorovací indikátor „plocha revitalizovaných nevyužívaných nebo zanedbaných areálů brownfields ve městech“ byl vypuštěn.);

2) Úprava výše alokace IPRM (Původních 8,5 mil. EUR se navyšuje na 9,35 mil. EUR).

- V rámci IPRM bylo realizováno celkem **13 projektů**:

- 1) Řízení a implementace IPRM - přípravná fáze
- 2) Revitalizace ul. 8. pěšího pluku
- 3) Obnova Zámeckého parku a nový park Jižní svahy
- 4) Rekonstrukce fotbalového areálu Stovky
- 5) Modernizace sportovních a dětských areálů ve Frýdku-Místku
- 6) Cyklostezka kolem Olešné ve Frýdku-Místku, II. etapa
- 7) Baseballové hřiště včetně zázemí, ul. 28. října
- 8) Multifunkční hřiště v areálu Olešná
- 9) Veřejná prostranství F-M - parkování a bezpečnost
- 10) Modernizace sportovních a dětských areálů, II. etapa
- 11) Rekonstrukce veřejných sportovišť
- 12) Rekonstrukce lávky na ul. Sadová
- 13) Baseballové hřiště – II. etapa, doplnění areálu

- **Plnění finančního plánu** je obsahem tabulek č. 1 a 2 v příloze této Závěrečné zprávy o realizaci IPRM. Finanční plán byl splněn, resp. mírně překročen.

- **Plnění monitorovacích indikátorů** je obsahem tabulky č. 3. Indikátory byly naplněny, resp. překročeny díky navýšení alokace IPRM a realizaci náhradních projektů.

- Během realizace došlo ke 12 **změnám**:

Změna č. 1 – změna časového a finančního harmonogramu IPRM z důvodu posunu zahájení realizace dílčích projektů. Oznámeno 23. 3. 2010 v rámci RMZ.

Změna č. 2 – změna v indikativním seznamu projektů – projekt „Víceúčelová sportoviště v areálu Střední školy strojírenské a dopravní, Frýdek-Místek“ byl nahrazen projektem „Modernizace sportovních a dětských areálů ve Frýdku-Místku“. Oznámeno 23. 3. 2010 v rámci RMZ.

Změna č. 3 – změna v indikativním seznamu projektů – doplnění nového hlavního projektu č. 6 „Cyklostezka kolem Olešné ve Frýdku-Místku, II. etapa“ a doplňkového projektu č. 16 „Arboretum Frýdek-Místek“ do IPRM. Oznámeno 29. 6. 2010, vzato na vědomí 4. 11. 2010.

Změna č. 4 – změna v hlavních monitorovacích indikátorech IPRM – monitorovací indikátor „plocha revitalizovaných objektů zájmové povahy“ byl snížen a doplněn indikátorem „plocha nově vybudovaných objektů pro zájmové a volnočasové aktivity“. Oznámeno 29. 6. 2010, schváleno 6. 10. 2010, řešeno dodatkem č. 1.

Změna č. 5 – změna v indikativním seznamu projektů – doplnění doplňkového projektu č. 17 „Rekondiční centrum ve Frýdku-Místku“ do IPRM. Oznámeno 18. 2. 2011, akceptováno 9. 3. 2011.

Změna č. 6 – změna v indikativním seznamu projektů – doplnění projektu „Baseballové hřiště včetně zázemí, ul. 28. října“ mezi hlavní projekty. Projekt „Revitalizace areálu bývalých kasáren ve frýdeckém lese“ byl přesunut mezi doplňkové projekty. Oznámeno 27. 3. 2013, vzato na vědomí 23. 4. 2013.

Změna č. 7 – změna termínu ukončení realizace IPRM z 31. 12. 2013 na 31. 12. 2014 z důvodu zpoždění přípravy posledního dílčího projektu „Baseballové hřiště včetně zázemí, ul. 28. října“. Oznámeno 27. 3. 2013, schváleno 23. 4. 2013.

Změna č. 8 – změna v indikativním seznamu projektů – doplnění projektu „Multifunkční hřiště v areálu Olešná“ mezi hlavní projekty. Oznámeno 15. 8. 2014, akceptováno 20. 8. 2014.

Změna č. 9 – změna v indikativním seznamu projektů – doplnění projektů „Rekonstrukce lávky na ul. Sadová“, „Rekonstrukce sportovního areálu ZŠ P. Bezruče“, „Rekonstrukce veřejných sportovišť“, „Skatepark“, „Rekonstrukce fotbalového areálu Stovky, objekt SO 06“ a „Veřejná prostranství FM – parkování a bezpečnost“ mezi hlavní projekty IPRM. Oznámeno 22. 12. 2014, akceptováno 12. 1. 2015.

Změna č. 10 – změna v hlavních monitorovacích indikátorech IPRM – monitorovací indikátor „plocha revitalizovaných nevyužívaných nebo zanedbaných areálů brownfields ve městech“ byl vypuštěn. Oznámeno 20. 3. 2015, schváleno 21. 4. 2015, řešeno dodatkem č. 2.

Změna č. 11 – změna v indikativním seznamu projektů – doplnění projektu „Úprava zahrady - Jesle Frýdek-Místek“ mezi hlavní projekty IPRM a projektu „Úspory energie ve veřejných budovách - SVČ Klíč, Pionýrů 767“ mezi doplňkové projekty IPRM. Oznámeno 20. 3. 2015, vzato na vědomí 6. 5. 2015.

Změna č. 12 – změna v indikativním seznamu projektů – doplnění projektu „Baseballové hřiště – II. etapa, doplnění areálu“ mezi hlavní projekty IPRM. Oznámeno 19. 6. 2015, akceptováno 9. 7. 2015.

- **Cílem IPRM** bylo všestranně zkvalitnit prostředí města a jeho občanskou vybavenost v souladu s potřebami jeho udržitelného rozvoje. Tohoto cíle bylo dosaženo rekonstrukcí a výstavbou nové sportovní a volnočasové infrastruktury, revitalizací veřejných prostranství a nevyužívaného území. Vznikly prostory pro nové sportovní a kulturně-společenské akce, které navštívilo více návštěvníků. U většiny vzniklé infrastruktury se statistiky nevedou s výjimkou fotbalového areálu Stovky, kde roční vytiženost hřiště s umělou trávou je cca 900 hodin ročně, a baseballového areálu, který však je v provozu teprve první sezónu a statistiky tedy zatím nejsou k dispozici. Projekty IPRM přinesly další synergické efekty. Na cyklostezce kolem Olešné se (kromě dalších menších akcí) od roku 2012 každoročně v červnu koná extrémní 24hodinový inline maraton týmů, což přináší synergické efekty místním podnikatelům. Rekonstrukce ul. 8. pěšího pluku oblast zatraktivnila, postupně zde došlo k rekonstrukci soukromých objektů polikliniky, Komerčního centra či výstavbě centra zdravotních služeb SAGENA a dostavbě polyfunkčního objektu (8. pěš. pluku x Dvořákova).

4. ZHODNOCENÍ REALIZACE IPRM

Realizace jednotlivých opatření - *tabulka 4 - 6*

- předložené projekty v členění podle aktivit (vzor tabulek viz příl. 1), včetně nedokončených projektů (okomentovat důvody jejich nerealizace),
- projekty financované z jiných operačních programů v rámci IPRM,
- financování jednotlivých aktivit v členění město; ostatní příjemci; operační programy
- věcné plnění jednotlivých aktivit *tabulka 7*
- zhodnocení naplnění opatření IPRM

- V rámci IPRM byly realizovány následující **projekty** v rozdělení dle opatření/aktivit:

0. Řízení a implementace IPRM

Řízení a implementace IPRM - přípravná fáze - zpracování dokumentu IPRM, celková dotace ERDF **414 714,53 Kč**.

1.1 Vytváření podmínek pro zlepšení aktivit volnočasového využití obyvatel / 1.1.1 Kvalitňování sportovní a kulturní infrastruktury

Rekonstrukce fotbalového areálu Stovky - výstavba hřiště s umělou trávou, objektu zázemí, rekonstrukce tribun, celková dotace ERDF **62 509 347 Kč**.

Modernizace sportovních a dětských areálů ve Frýdku-Místku - rekonstrukce 5 sportovních a dětských hřišť, celková dotace ERDF **16 967 739,18 Kč**

Cyklostezka kolem Olešné ve Frýdku-Místku, II. etapa - výstavba cyklostezky okolo přehrady, celková dotace ERDF **14 226 281,74 Kč**

Baseballové hřiště včetně zázemí, ul. 28. října - výstavba baseballového areálu se zázemím, celková dotace ERDF **13 360 780,76 Kč**

Multifunkční hřiště v areálu Olešná - výstavba dětského a fitness hřiště, celková dotace ERDF **8 985 489,21 Kč**

Modernizace sportovních a dětských areálů, II. etapa - rekonstrukce zahrady jeslí, rekonstrukce sportovního areálu ZŠ P. Bezruč, celková dotace ERDF **5 257 450,65 Kč**

Rekonstrukce veřejných sportovišť - rekonstrukce 9 veřejných sportovních hřišť, celková dotace ERDF **5 649 700,27 Kč**

Baseballové hřiště – II. etapa, doplnění areálu - doplnění vybavení hřiště, celková dotace ERDF **5 195 570,49 Kč**

1.2 Obnova a údržba charakteru krajiny a vzhledu města / 1.2.1 Výstava a úprava veřejných prostranství, náměstí, ulic bulvárového typu

Revitalizace ul. 8. pěšího pluku - rekonstrukce komunikace, výstavba parkovacích ploch, celková dotace ERDF **84 757 468 Kč**

Obnova Zámeckého parku a nový park Jižní svahy - výstavba cestní sítě, mobiliáře, veřejného osvětlení, celková dotace ERDF **12 464 804,52 Kč**

Veřejná prostranství F-M - parkování a bezpečnost - výstavba parkovišť a dopravních ostrůvků, celková dotace ERDF **2 603 395,86 Kč**

Rekonstrukce lávky na ul. Sadová - kompletní rekonstrukce lávky, celková dotace ERDF **14 273 637,05 Kč**

Projekty financované z jiných OP:

Úspory energie ve veřejných budovách – SVC Klíč, Pionýrů 767 – OPŽP, celková dotace **2 649 tis. Kč**

Obnova Zámeckého parku a nový park Jižní svahy – OPŽP, celková dotace **1 809,5 tis. Kč**

Rozvoj kvalifikace zaměstnanců společnosti Sportplex Frýdek-Místek, s. r. o. – OPLZZ, celková dotace **1 164,1 tis. Kč**

Arboretum Frýdek-Místek – dotace z OPŽP získána, ale posléze nečerpana.

- Viz tabulky, všechny projekty byly dokončeny.

- Všechna opatření byla naplněna ve vyšší míře, než bylo plánováno.

5. DALŠÍ INFORMACE O REALIZACI IPRM

(Informace o publicitě IPRM, řízení IPRM a další relevantní informace neuvedené v kapitolách 3 a 4.)

V rámci dílčích projektů IPRM byla realizována povinná publicita, která zahrnuje internetové stránky města, velkoplošné reklamní panely, pamětní desky a tiskové zprávy.

V článcích uveřejňovaných k jednotlivým dílčím projektům či na slavnostních otevřeních byly uváděny informace o IPRM jako celku a jeho financování z fondů EU.

IPRM je řízeno Řídícím výborem, který se za dobu realizace IPRM sešel 23 krát. Pro účely administrace a koordinace aktivit je zřízena funkce manažera IPRM.

6. PŘEDPOKLADANÉ AKTIVITY NAVAZUJÍCÍ NA IPRM

(Jak bude po ukončení IPRM realizována strategie rozvoje města)

Strategie rozvoje města (Strategický plán rozvoje statutárního města Frýdku-Místku) bude realizována prostřednictvím Integrované územní investice ostravské aglomerace, prostřednictvím operačních programů a z vlastních zdrojů. V období 2014-2020 již nelze většinu aktivit IPRM financovat, proto se město bude zaměřovat na nové aktivity, obzvláště podpora zaměstnanosti a rozvoj podnikání. Předpokládá se ale také další pokračování aktivit IPRM, jako např. výstavba cyklostezek, rekonstrukce veřejných prostranství, výstavba parkovacích ploch, rekonstrukce hřišť atd.

7. PROBLÉMY PŘI REALIZACI IPRM

Popis hlavních problémů spojených s realizací IPRM, které měly vliv na plnění jeho cílů a opatření na jejich odstranění:

Realizace IPRM se v některých obdobích zpožďovala, protože projekty nebyly připraveny.

Kvůli klesajícím cenám stavebních prací bylo obtížné plánovat rozsah opatření a připravovat projekty k realizaci.

Docházelo ke zpoždění ve fázi projektování, při zadávání veřejných zakázek i kvůli zpoždění zhotovitelů.

Postupně byla zahájena příprava náhradních projektů. Celková realizace IPRM nebyla ohrožena, alokace byla vyčerpána ve vyšší míře, než bylo stanoveno dodatky ke Smlouvě o realizaci IPRM.

11. HORIZONTÁLNÍ TÉMATA

Rovné příležitosti:

Projekty v rámci IPRM vedly zejména k vyšší míře bezbariérovosti města, a tedy posílení rovných příležitostí osob s omezenou schopností pohybu (Revitalizace ul. 8. pěšího pluku, Obnova Zámeckého parku a nový park Jižní svahy, Cyklostezka kolem Olešné ve Frýdku-Místku, II. etapa).

Rozšířením kapacit volnočasových zařízení pro děti a mládež lze dále předpokládat pozitivní vliv na skupiny ohrožené sociálním vyloučením v rámci prevence sociálně patologických jevů (Rekonstrukce fotbalového areálu Stovky, Modernizace sportovních a dětských areálů ve Frýdku-Místku, Cyklostezka kolem Olešné ve Frýdku-Místku, II. etapa, Baseballové hřiště včetně zázemí, ul. 28. října).

Udržitelný rozvoj:



Projekty, které byly realizovány, jsou zaměřeny na regeneraci veřejných prostranství, kde došlo ke zlepšení životního prostředí (Revitalizace ulice 8. pěšího pluku, Obnova Zámeckého parku a nový park Jižní svahy, Baseballové hřiště včetně zázemí, ul. 28. října).

12. POPIS ZAPOJENÍ PARTNERŮ DO IPRM

Partnerství bylo realizováno formou zapojení partnerů do Řídícího výboru IPRM. Bylo osloveno široké spektrum subjektů. Subjekty, které souhlasily, se staly partnery města. Veřejnosti bylo umožněno předkládat návrhy na realizaci projektů v rámci IPRM, prostřednictvím webových stránek města a Zpravodaje rady města město vyzvalo k předkládání projektových záměrů.



C. ČESTNÉ PROHLÁŠENÍ NOSITELE IPRM

Jako nositel IPRM v rámci ROP NUTS 2 Moravskoslezsko prohlašuji, že:

všechny informace v předložené Závěrečné zprávě o realizaci IPRM a přílohách jsou pravdivé a úplné a že jsem si vědom/a možných následků a sankcí, které vyplývají z uvedení nepravdivých nebo neúplných údajů;

IPRM byl realizován v souladu se Smlouvou, pravidly ROP a souvisejícími právními předpisy ČR a EU;

při realizaci IPRM byla dodržena pravidla veřejné podpory a pravidla pro zadávání veřejných zakázek ROP, včetně zákona č. 137/2006 Sb., o veřejných zakázkách ve znění pozdějších předpisů;

IPRM byl realizován v souladu s politikami EU v oblasti udržitelného rozvoje, ochrany životního prostředí a rovných příležitostí, včetně omezování nerovnosti a podporování rovnosti mezi ženami a muži;

Jméno a příjmení statutárního zástupce/oprávněné osoby:*	Mgr. Michal Pobucký, DiS.
Funkce v organizaci:	primátor
Místo a datum:	Frýdek-Místek, 29. 6. 2016
Podpis a razítko
Poznámky	

**) Pokud Závěrečná zpráva o realizaci IPRM podepisuje oprávněná osoba, musí být jako příloha Závěrečné zprávy o realizaci IPRM přiloženo pověření od statutárního zástupce nositele IPRM.*

D. PŘÍLOHY ZPRÁVY

Příloha č.	Název přílohy:	Přiloženo: (Ano/Ne)
1	Pověření oprávněné osoby od statutárního zástupce k podpisu Závěrečné zprávy o realizaci IPRM* (viz poznámka výše)	Ne
2	Sestava MSC 225 - Indikátory	Ano
3	Finanční podklady poskytnuté Řídícím orgánem ROP MS	Ano

1. Integrovaný plán – Zdroje ROP MS¹

ROP MS	ERDF EUR										
	CELKEM	2008	2009	2010	2011	2012	2013	2014	2015	2016	
Harmonogram dle smlouvy	9 350 000	14 461	1 453 125	2 876 736	2 234 375	1 262 153	659 150	0	850 000	0	
Skutečnost	9 977 515	0	0	3 397 774	3 953 368	395 653	184 299	0	428 757	1 617 664	
Vratky	-235 322	0	0	-36 964	-4 266	-1 716	-6 760	-185 615	0	0	
Plnění Smlouvy	9 742 193	0	0	3 360 810	7 309 911	7 703 847	7 881 386	7 695 771	8 124 529	9 742 193	

2. Integrovaný plán – alokace na aktivity/opatření – ROP MS, zdroje EU

AKTIVITA / OPATŘENÍ	ROP MS	
	PLÁN ²	EUR
0. Řízení a implementace IPRM	SKUTEČNOST	15 991
1.1 Vytváření podmínek pro zlepšení aktivit volnočasového využití obyvatel / 1.1.1 Zkvalitňování sportovní a kulturní infrastruktury	PLÁN	4 884 009
1.2 Obnova a údržba charakteru krajiny a vzhledu města / 1.2.1 Výstava a úprava veřejných prostranství, náměstí, ulic bulvárového typu	SKUTEČNOST	5 254 998
	PLÁN	4 450 000
	SKUTEČNOST	4 471 204

¹ Podkládá dodá ÚRR po proplacení poslední ZOP

² U ROP MS poslední verze smlouvy, u ostatních OP poslední verze IPRM

IPRM CELKEM	PLÁN	9 350 000
		SKUTEČNOST

3. Věcné plnění IPRM - Indikátory

Kód indikátoru/operační program	Název monitorovacího indikátoru	Měrná jednotka	Kvantifikace	
			Cílová hodnota ³	Skutečnost
511531	Počet podpořených projektů na rozvoj (zvyšující atraktivitu) – vybraná města	Počet projektů	5	13
650101	Plocha regenerovaného a revitalizovaného území – ve městech	Plocha v ha	2,35	11,45
651104	Plocha regenerovaných a revitalizovaných objektů zájmové a volnočasové povahy	Plocha v m2	1 200	1 219
651201	Plocha nově vybudovaných objektů pro zájmové a volnočasové aktivity	Plocha v m2	1 800	2 823,43

Zdroj : Sestava MSC226

³ Cílová hodnota za aktivitu/opatření, pokud byla stanovena

⁴ Plánovaná hodnota u nedokončených projektů, u pracovních míst plánovaná hodnota v udržitelnosti

4. Seznam projektů ROP v rámci aktivity/opatření

Číslo projektu	Název projektu	Příjemce	Časový harmonogram		Výdaje projektu		Poznámka
			Schválení projektu RV	Ukončení realizace	Schválené RV	Skutečné ⁵	
			Měsíc / rok	Měsíc / rok	tis. Kč	tis. Kč	
Aktivita	Název	Zahájení	Ukončení	Smlouva			
0. Řízení a implementace IPRM							
708	Řízení a implementace IPRM - přípravná fáze	Statutární město Frýdek-Místek	05/2008	10/2009	916,5	487,900	
1.1 Vytváření podmínek pro zlepšení aktivit volnočasového využití obyvatel / 1.1.1 Zkvalitňování sportovní a kulturní infrastruktury							
937	Rekonstrukce fotbalového areálu Stovky	Statutární město Frýdek-Místek	05/2008	01/2011	65 000	73 589,066	Po započtení vrátky 73 540,408
987	Modernizace sportovních a dětských areálů ve Frýdku-Místku	Statutární město Frýdek-Místek	03/2010	12/2012	25 000	20 157,403	Po započtení vratek 19 962,046
984	Cyklostezka kolem Olešné ve Frýdku-Místku, II. etapa	Statutární město Frýdek-Místek	06/2010	05/2011	55 900	52 427,793	Po započtení vrátky 39 320,845
1501	Baseballové hřiště včetně zázemí, ul. 28. října	Statutární město Frýdek-Místek	03/2013	07/2015	25 000	24 486,888	
1731	Multifunkční hřiště v areálu Olešná	Statutární město Frýdek-Místek	08/2014	03/2015	11 000	10 571,164	
1818	Modernizace sportovních a dětských areálů, II. etapa	Statutární město Frýdek-Místek	12/2014	12/2015	5 300	5 257,451	
1819	Rekonstrukce veřejných sportovišť	Statutární město Frýdek-Místek	12/2014	12/2015	4 000	5 649,700	
1888	Baseballové hřiště – II. etapa, doplnění areálu	Statutární město Frýdek-Místek	06/2015	12/2015	4 000	5 195,570	
1.2 Obnova a údržba charakteru krajiny a vzhledu města / 1.2.1 Výstava a úprava veřejných prostranství, náměstí, ulic bulvárového typu							
511	Revitalizace ul. 8. pěšího pluku	Statutární město Frýdek-Místek	05/2008	08/2010	106 000	100 944,392	Po započtení vratek 99 714,669
713	Obnova Zámeckého parku a nový	Statutární město	05/2008	09/2011	19 000	14 664,476	

⁵ MSC 230, řádek Zaučtováno

	park Jižní svahy	Frydek-Místek	12/2014	09/2015	5 000	3 062,819	
1783	Veřejná prostranství F-M - parkování a bezpečnost	Statutární město Frydek-Místek	12/2014	05/2016	18 000	14 273,637	
1887	Rekonstrukce lávky na ul. Sadová	Statutární město Frydek-Místek					

Zdroj : sestava MSC 231

5. Seznam projektů TOP v rámci aktivity/opatření

Číslo projektu	Název projektu	Příjemce	Časový harmonogram ¹		Výdaje projektu ⁶		Poznámka
			Schválení projektu RV	Ukončení projektu	Schválené RV	Skutečné	
			Měsíc / rok	Měsíc / rok	tis. Kč		
Aktivita	Název		Zahájení	Ukončení	Smlouva		
CZ.1.02/3.2.00/1.5.28110	Úspory energie ve veřejných budovách – SVC Klíč, Pionýrů 767	Statutární město Frydek-Místek	03/2015	12/2015	5 000	2 943,3	
CZ.1.02/6.5.00/08.03098	Obnova Zámeckého parku a nový park Jižní svahy	Statutární město Frydek-Místek	05/2008	07/2011	6 000	2 010,6	
CZ.1.04/1.1.02/3.5.00527	Rozvoj kvalifikace zaměstnanců společnosti Sportplex Frydek-Místek, s. r. o.	Sportplex Frydek-Místek, s. r. o.	06/2010	03/2012	1 200	1 164,1	

6. Zdroje financování aktivity/opatření

Zdroje financování		v %	v tis.Kč
Rozpočet města			55 886,0

⁶ NEPOVINNÉ. Vypĺňuje se pouze v pŕipadĚ, ťe je známo



Rozpočet hrazený partnery v IPRM	0,0
Dotace z rozpočtu Regionální rady	260 796,9
Dotace z rozpočtu OPŽP	4 458,5
Dotace z rozpočtu OPLZZ	1 164,1
Celkové výdaje	322 305,5

7. Výstupy aktivity/opatření – výčet monitorovacích indikátorů včetně kvantifikace

7.1. Indikátory ROP

Kód indikátoru	Název monitorovacího indikátoru	Měrná jednotka	Kvantifikace	
			Cílová hodnota ⁷	Skutečnost
0. Řízení a implementace IPRM				
511531	Počet podpořených projektů na rozvoj (zvyšující atraktivitu) – vybraná města	Počet projektů	-	1
1.1 Vytváření podmínek pro zlepšení aktivit volnočasového využití obyvatel / 1.1.1 Zkvalitňování sportovní a kulturní infrastruktury				
511531	Počet podpořených projektů na rozvoj (zvyšující atraktivitu) – vybraná města	Počet projektů	-	8
650101	Plocha regenerovaného a revitalizovaného území – ve městech	Plocha v ha	-	8,57
651104	Plocha regenerovaných a revitalizovaných objektů zájmové a volnočasové povahy	Plocha v m2	-	0
651201	Plocha nově vybudovaných objektů pro zájmové a volnočasové aktivity	Plocha v m2	-	0
1.2 Obnova a údržba charakteru krajiny a vzhledu města / 1.2.1 Výstava a úprava veřejných prostranství, náměstí, ulic bulvárového typu				
511531	Počet podpořených projektů na rozvoj (zvyšující atraktivitu) – vybraná města	Počet projektů	-	4
650101	Plocha regenerovaného a revitalizovaného území – ve městech	Plocha v ha	-	2,88
651104	Plocha regenerovaných a revitalizovaných objektů	Plocha v m2	-	1 219

⁷ Cílová hodnota za aktivitu/opatření, pokud byla stanovena

⁸ Plánovaná hodnota u nedokončených projektů, u pracovních míst plánovaná hodnota v udržitelnosti

	zájmové a volnočasové povahy			
651201	Plocha nově vybudovaných objektů pro zájmové a volnočasové aktivity	Plocha v m ²	-	2 823,43

Zdroj : Sestava MSC226

7.2. Indikátory OP X

Kód indikátoru	Název monitorovacího indikátoru	Měrná jednotka	Kvantifikace	
			Cílová hodnota ⁹	Skutečnost
				Předpoklad dalšího plnění

⁹ Cílová hodnota za aktivitu/opatření, pokud byla stanovena