

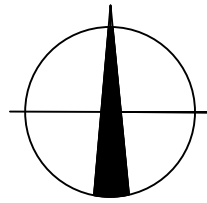


LEGENDA :

-  **P4** STÁVAJÍCÍ SVISLÉ DOPRAVNÍ ZNAČENÍ
-  **A 15** NAVRŽENÉ SVISLÉ PŘECHODNÉ DOPRAVNÍ ZNAČENÍ


POZNÁMKA :

STÁVAJÍCÍ DOPRAVNÍ ZNAČENÍ JE ZAKRESLENO V ROZSAHU NUTNÉM PRO NÁVRH.



Příloha č.2 je nedílnou součástí vydaného písemného vyjádření Policie ČR.

Na místní komunikaci, pozemek parc. č. 1103/6, katastrální území Baška [601063], v obci Baška, bude v rámci realizace stavby osazeno a to obousměrně dopravní značení č. B 20a „Nejvyšší dovolená rychlost“ (30 km/h), č. B 21a „Zákaz předjíždění“ a č. B 26 „Konec všech zákazů“!

Zodp. projektant	JIŘÍ BŘENEK		Jiří Břenek projektová činnost Na Obecní 1528/10, 700 30 Ostrava-Hrabůvka IČ : 11550937 tel.: 737331962		
Vypracoval	JIŘÍ BŘENEK				
Kreslil	JIŘÍ BŘENEK				
Kontrola	JIŘÍ BŘENEK				
Akce :	BAŠKA - CHODNÍK OD HOSTINCE BAŠŤANKA PO BÝVALÉ BROUZDALIŠTĚ - PŘECHODNÉ DOPRAVNÍ ZNAČENÍ		Objednatel: Lesostavby Frýdek-Místek a.s., Slezská 2766, 738 32 Frýdek-Místek		
Příloha :	Usměrnění provozu na MK, 2. etapa, vzorový výkres		Datum	Duben, 2026	Číslo výkresu
			Měřítko	1 : 500	
			Účel	DIO	
			Archivní číslo	83/2026	