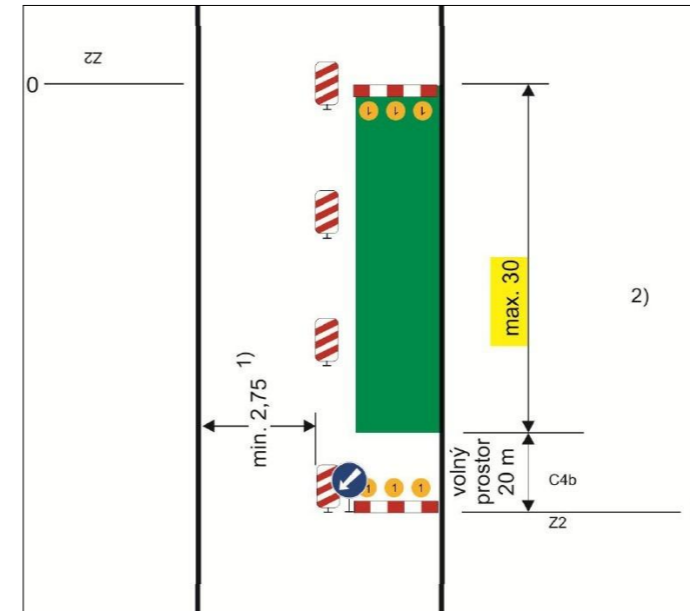


DETAIL DOPRAVNÍHO ŘEŠENÍ DLE TP 66






Příloha je nedílnou součástí vydaného písemného vyjádření Policie ČR.








POZNÁMKA:

 ŘEŠENÉ ÚZEMÍ

LEGENDA DOPRAVNÍHO ZNAČENÍ:

-  **S07** PŘERUŠOVANÉ ŽLUTÉ SVĚTLO
-  **A15** PRÁCE
-  **B26** KONEC VŠECH ZÁKAZŮ
-  **A6b** ZŮŽENÁ VOZOVKA (Z JEDNÉ STRANY)
-  **B20a** NEJVYŠŠÍ DOVOLENÁ RYCHLOST

-  **S07** PŘERUŠOVANÉ ŽLUTÉ SVĚTLO
-  **Z02** ZÁBRANA PRO OZNAČENÍ UZAVÍRKY
-  **Z04a** SMĚROVÁ DESKA LEVÁ
-  **C04a** SMĚROVÁ DESKA LEVÁ
-  **C04b** SMĚROVÁ DESKA PRAVÁ

SOUŘADNICOVÝ SYSTÉM: S-JTSK

VÝŠKOVÝ SYSTÉM: Bpv, ±0,000=

VYPRACOVALA:	Ing. Darina Majer Sojneková
KONTROLOVAL:	Jan Sojnek
INVESTOR:	Obecní úřad Vyšší Lhoty, Vyšší Lhoty 244, 739 51 Vyšší Lhoty
NÁZEV AKCE:	MOST Č. M4 NA MÍSTNÍ KOMUNIKACI Č. II/B PŘES POTOK HLISNÍK, NA P.Č. 1823/2, 1840/1 V OBCI VYŠNÍ LHOTY
NÁZEV OBJEKTU:	SO 201 MOST A OPĚRNÁ ZEĎ - ZAJIŠTĚNÍ ZÁKLADŮ
NÁZEV VÝKRESU:	DIO



STAVBY A STATIKA spol. s r.o.
1.Máje 230, 739 61 Třinec

FORMÁT:	A3 (297x420)
DATUM:	6/2026
STUPEŇ:	RDS
MĚŘITKO:	1:500
VÝKRES Č.:	C.3

PROJEKT JE VE VŠECH SVÝCH ČÁSTECH CHRÁNĚN AUTORSKÝM ZÁKONEM.

